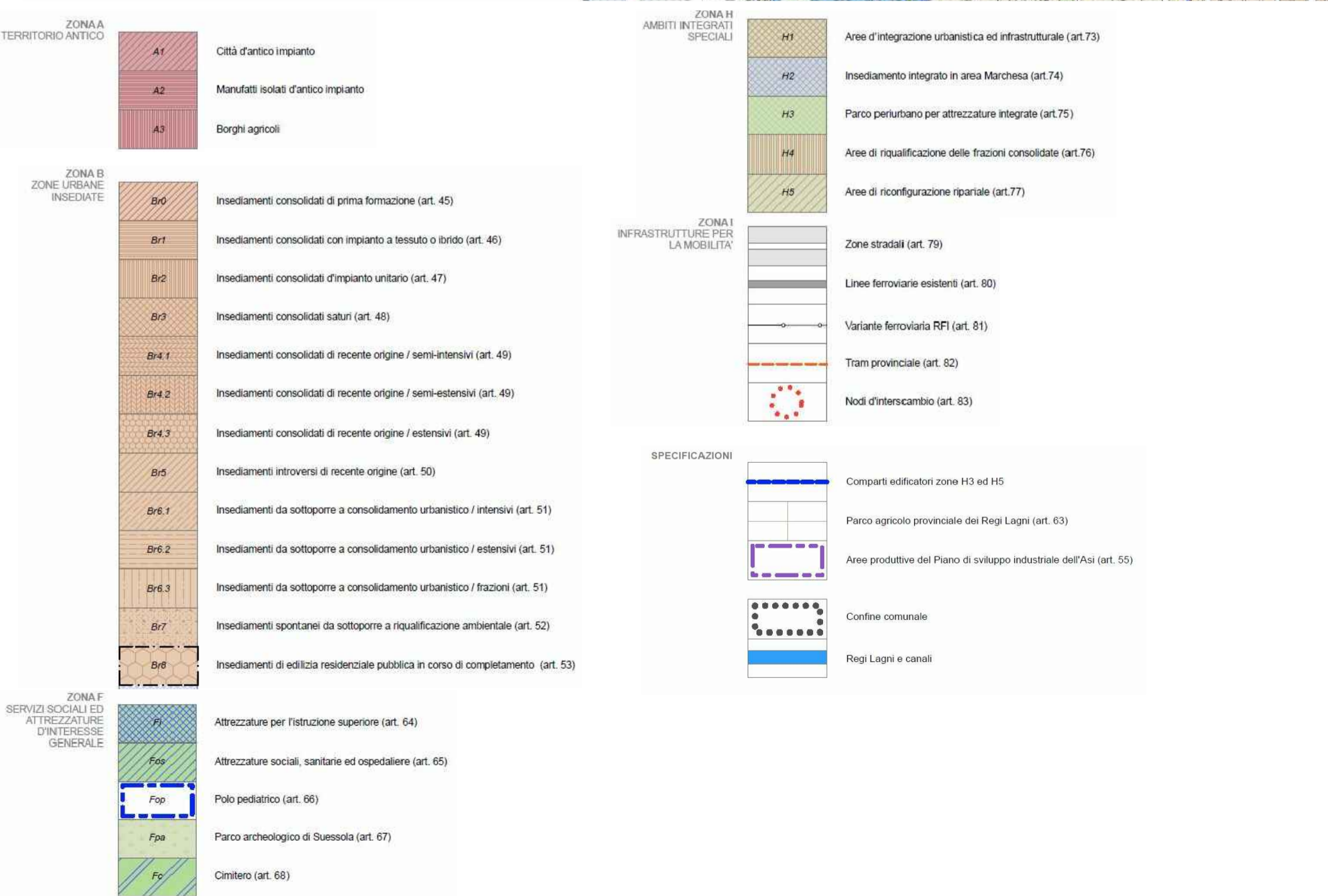
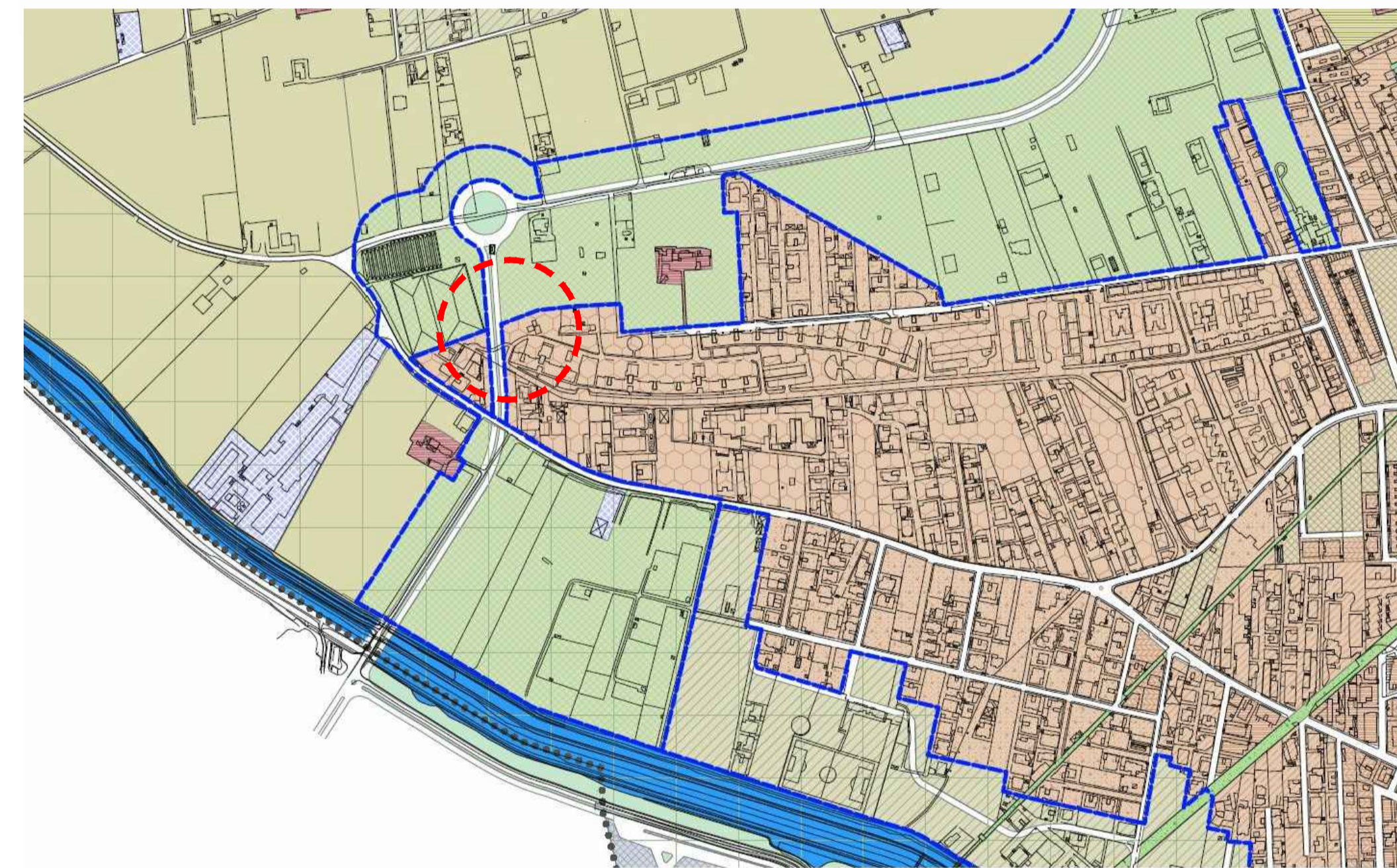
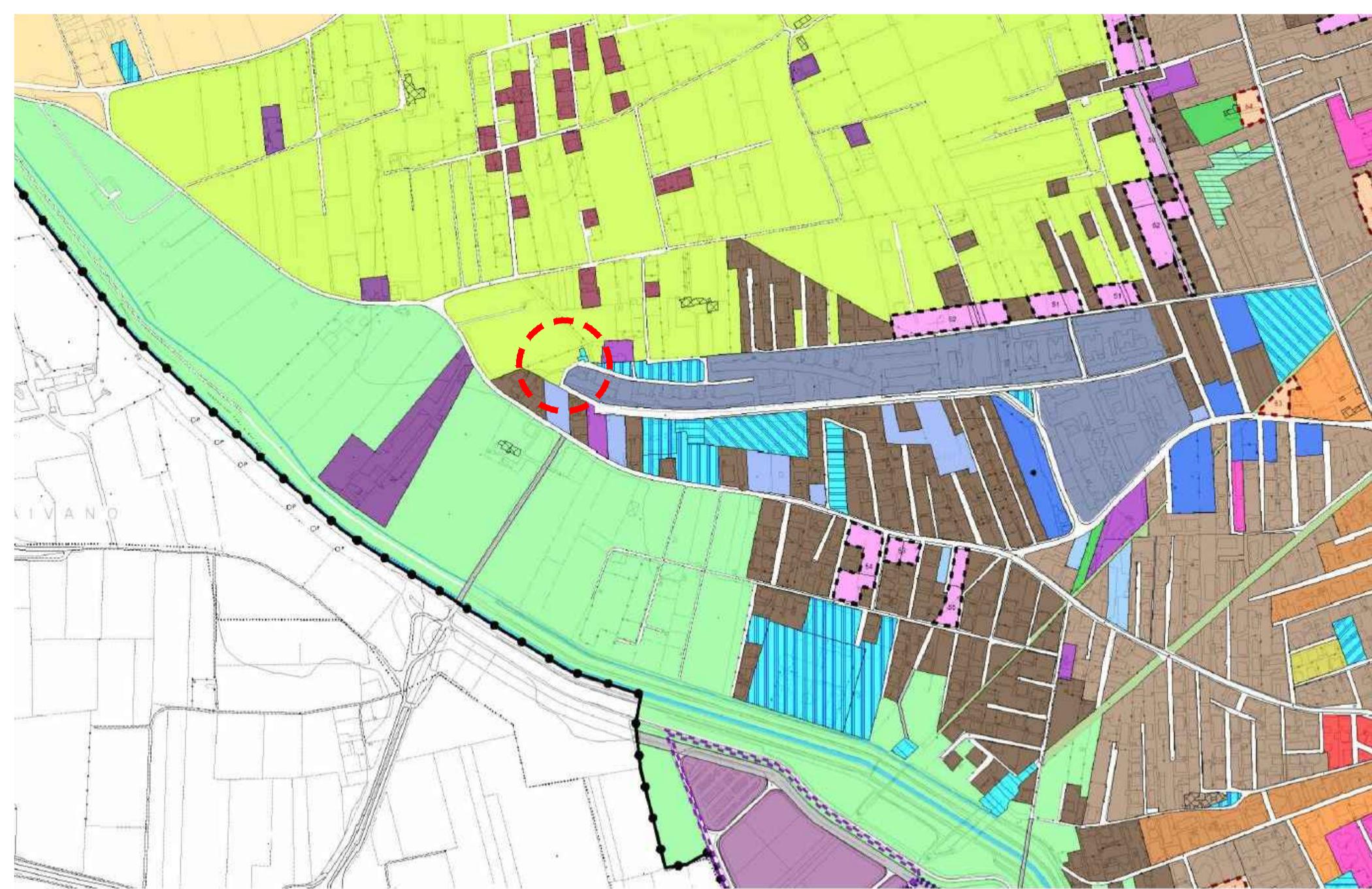




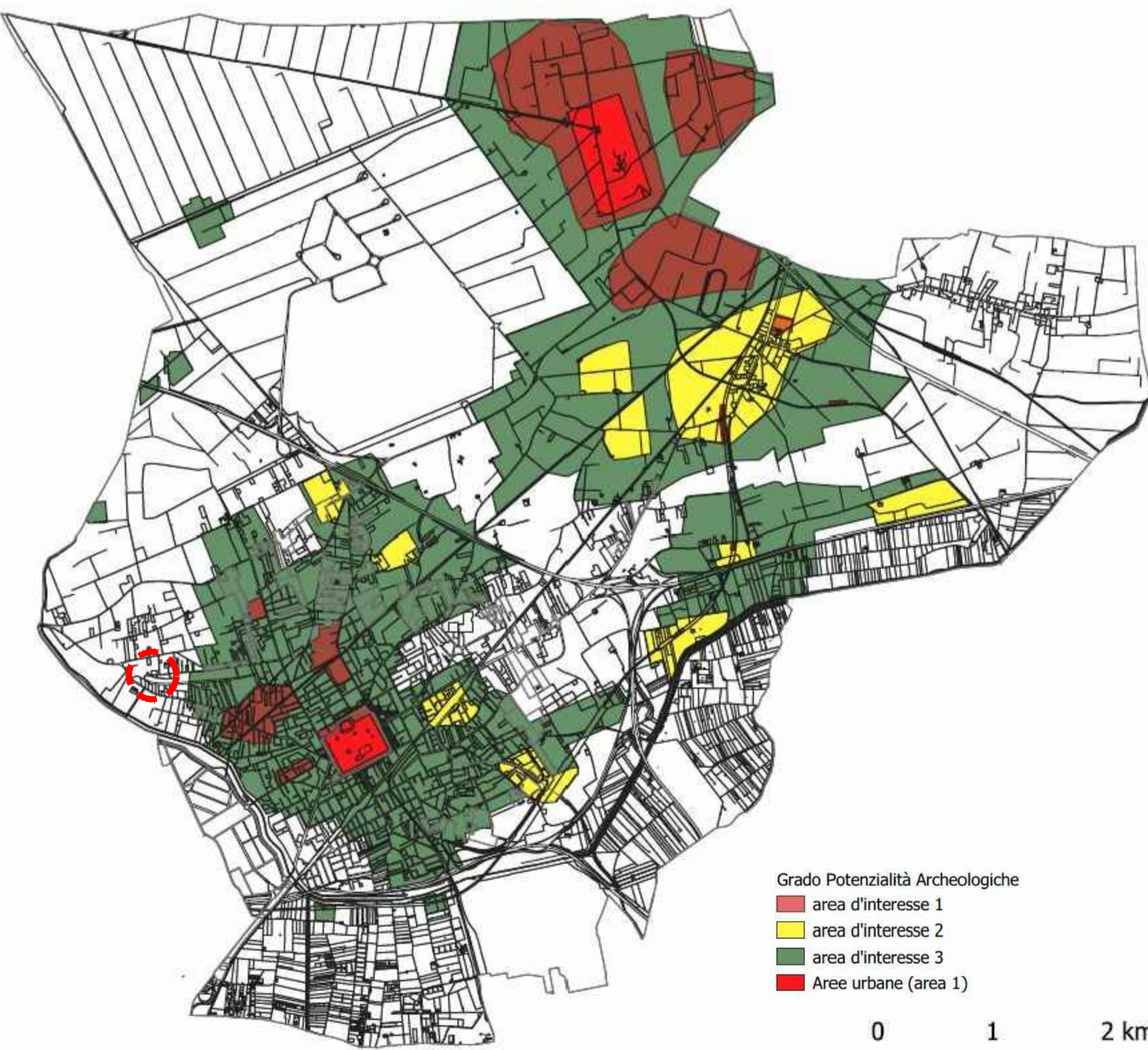

Stralcio Catastale



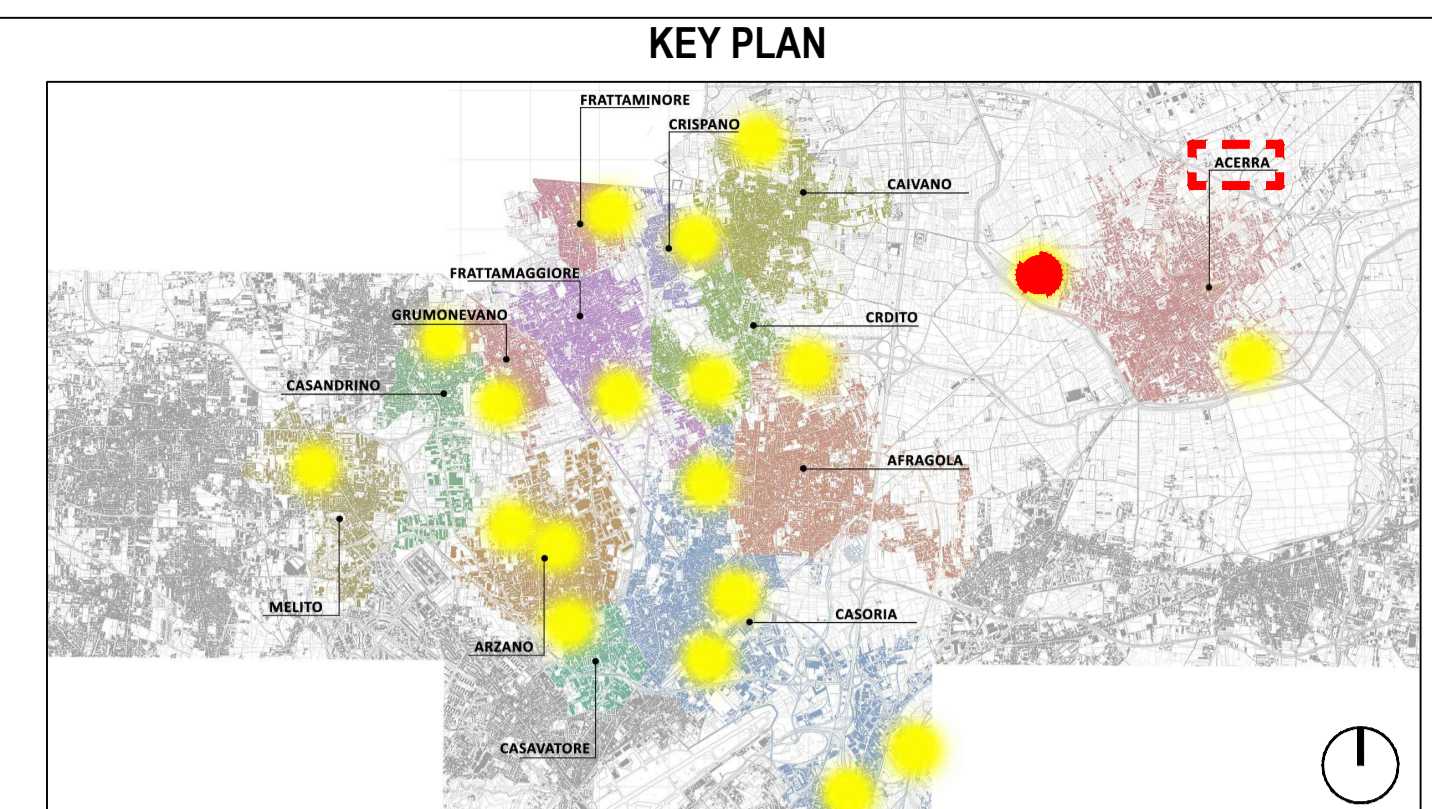
PUC 2008 - Stralcio Tav. 3.2.1 - Azzonamento: Quadro d'insieme



PUC 2021 - Stralcio Tav. PO2 - Azzonamento territorio comunale



PUC 2021 - Carta delle potenzialità archeologiche - Tav. 04



LEGENDA SIMBOLI

X.XX	Quote lineari	BB	Lettera di identificazione della sezione
-1.80	Quote altimetriche in pianta	XX	Etichette materiali / finiture di progetto
+0.15	Quote altimetriche in sezione / prospetto	▲	Cono ottico
⊗	Riferimento dettaglio in altro elaborato	▲	Ingresso principale
		▲	Uscita sicurezza



Comune: Acerra Lotto: Rione Buozzi Codifica: ACR 1 Superficie: 3000mq



PROGETTO DEFINITIVO

Appalto integrato sulla base del progetto di fattibilità tecnica ed economica "Smart City Napoli Nord - Piani Urbani Integrati - M5C2 - I.2.2" CIG 972663946C CUP I45I22000020006 - CUP I45I22000030006

RTI

OPUS COSTRUZIONI S.P.A.
Capogruppo
P.IVA 07201350639
Via Campana 233, Pozzuoli

ARCHIVOLTO SRL
Mandante
P.IVA 07162480631
Via O. P. Caffaro n.4, Napoli

RTP

SAG ARCHITETTURA SRLS
P.IVA 09189081210
Sede legale: Via Posillipo 66, Napoli

MASCOLO INGEGNERIA SRL
P.IVA 08524811216
Sede legale: Via Gramsci 19, Ciccianno

ELECTA SRL
P.IVA 04082971211
Sede legale: Via Principe di Piemonte 109, Roccarainola

RUP
Arch. Pasquale Imbemba

GENERALE Inquadramento urbanistico

REVISIONE	DESCRIZIONE	DATA	APPROVATO DA
01			
02			
03			
04			

15 Dicembre 2023
VARE A1 ACRI.PD.GEN.G. 001