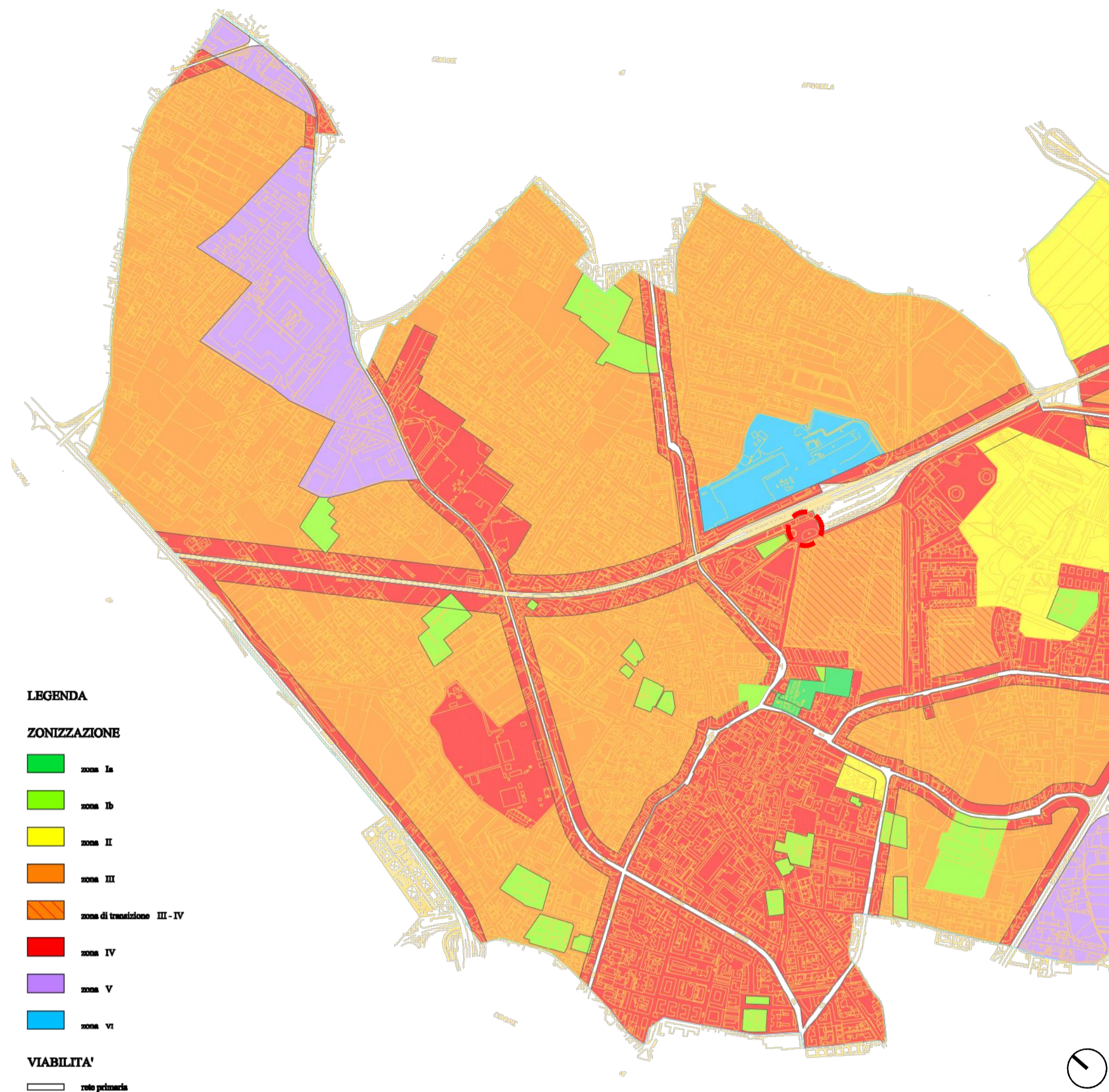
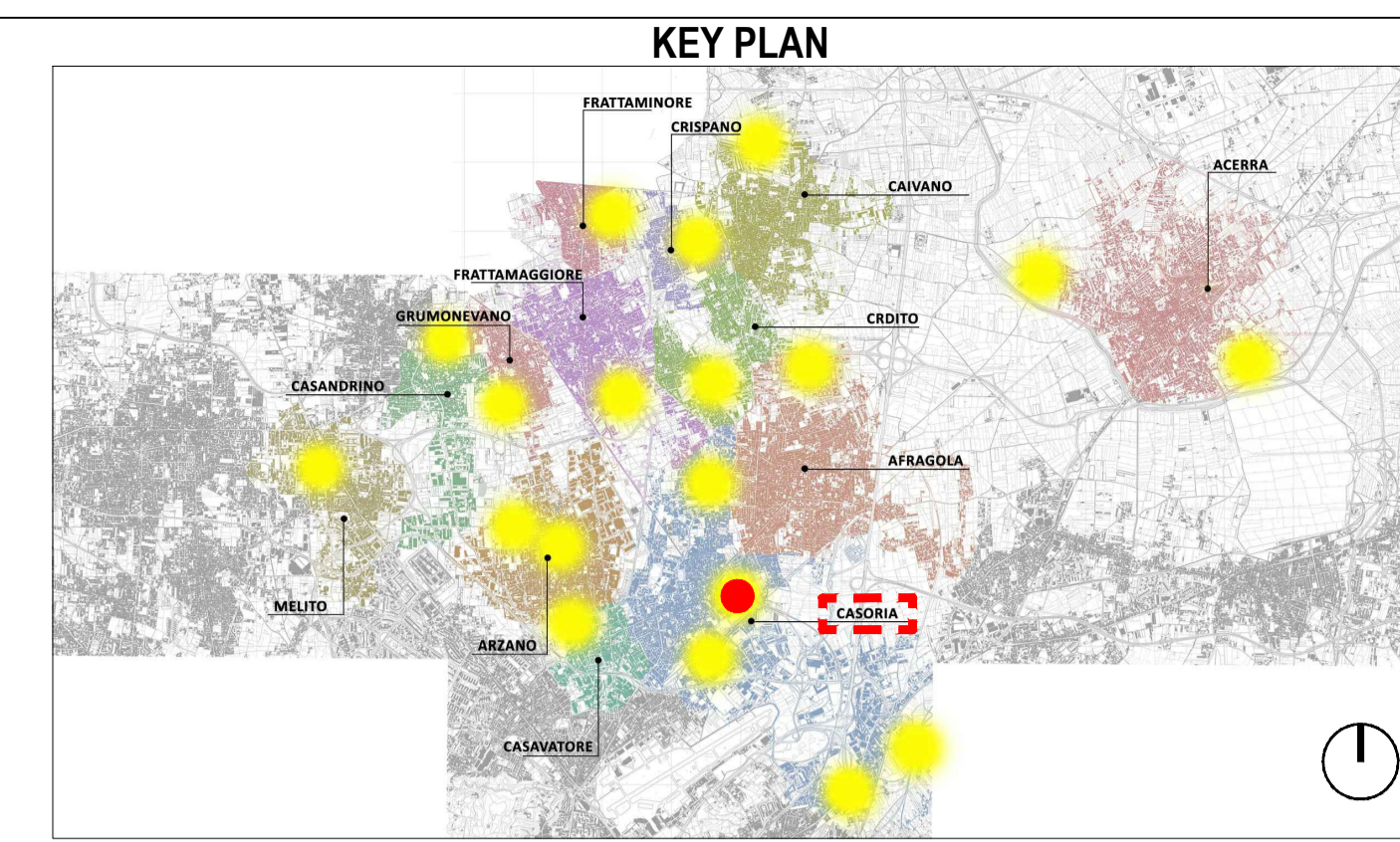


Stralcio mappa catastale - foglio 3 p.la 1776



Stralcio PZA - Piano Zonizzazione Acustica

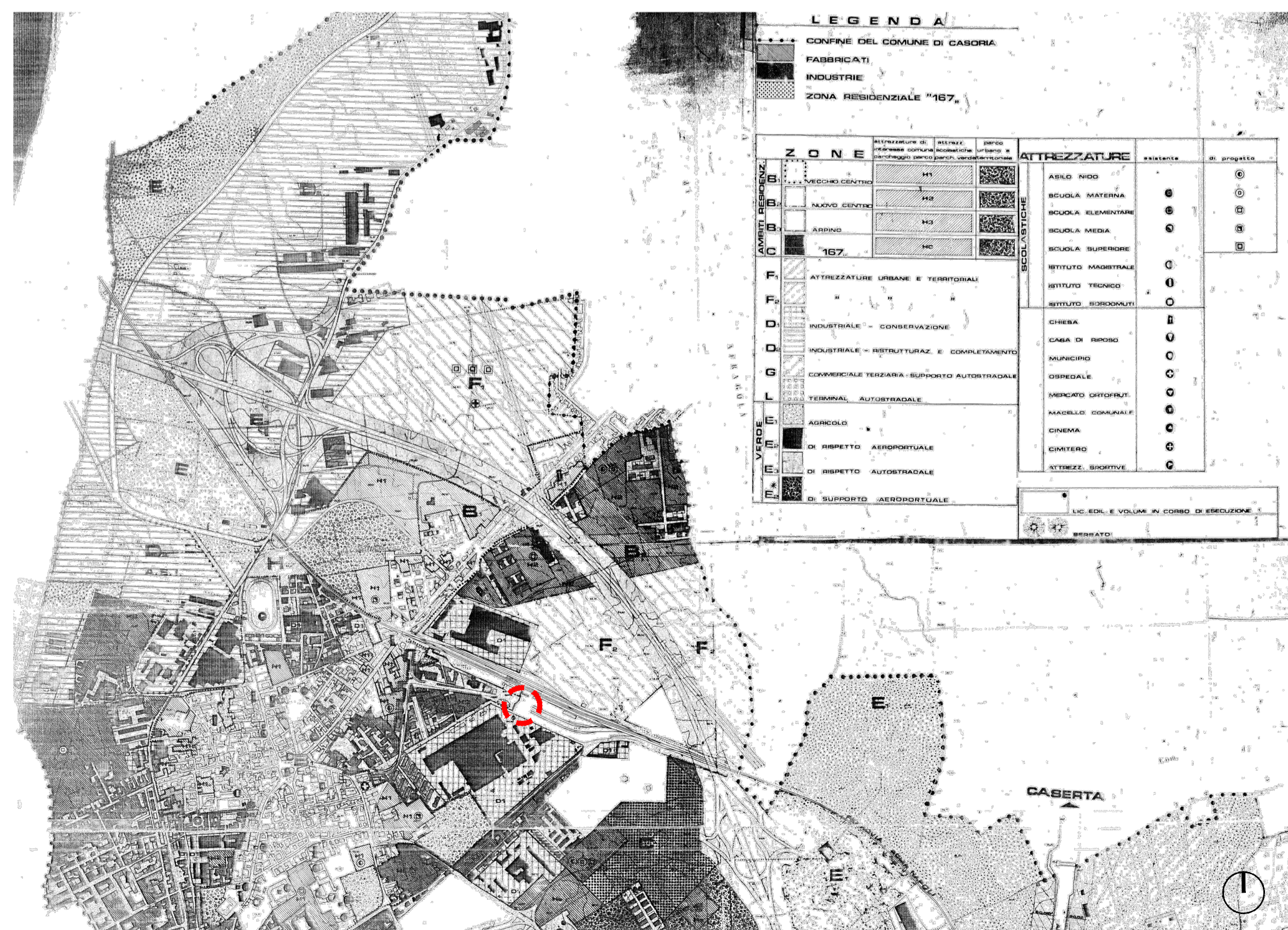


LEGENDA SIMBOLI

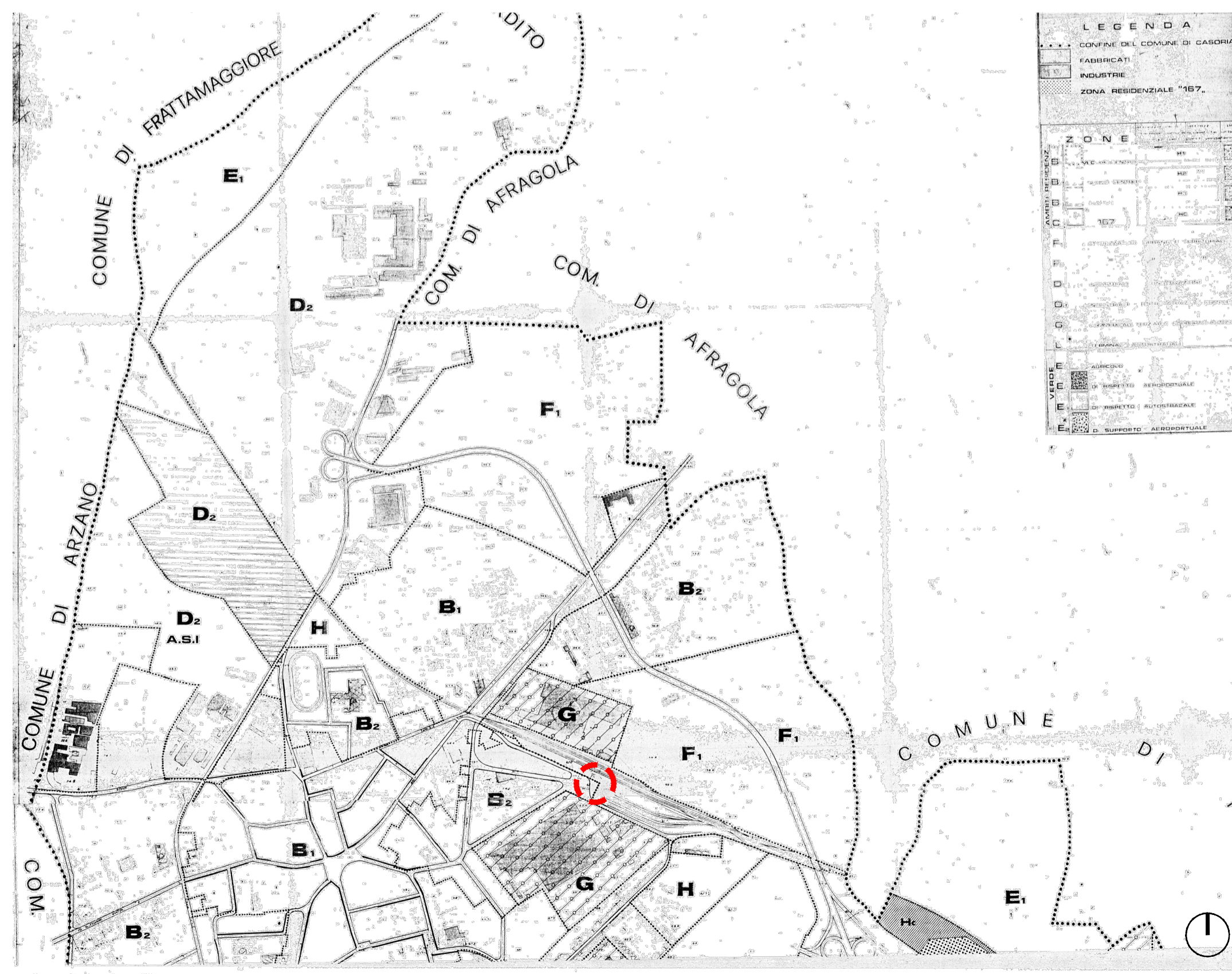
X.XX	Quote lineari	BB	Lettera di identificazione della sezione
-1.80	Quote altimetriche in pianta	XX	Etichette materiali / finiture di progetto
+0.15	Quote altimetriche in sezione / prospetto	◀	Cono ottico
⊕	Riferimento dettaglio in altro elaborato	▲	Ingresso principale
		⚠	Uscita sicurezza



Comune: Casoria Lotto: Piazza Dante Codifica: CSR 1 Superficie: 1700 mq



Stralcio PRG 1980



Stralcio variante PRG 1988



PROGETTO DEFINITIVO

Appalto integrato sulla base del progetto di fattibilità tecnica ed economica "Smart City Napoli Nord - Piani Urbani Integrati - MSC2 - I.2.2"
CIG 972663946C CUP I4512200020006 - CUP I4512200030006

RTI OPUS COSTRUZIONI S.P.A. Capogruppo P.IVA 07201350639 Via Campana 233, Pozzuoli	RTP SAG ARCHITETTURA SRLS P.IVA 09189081210 Sede legale: Via Posillipo 66, Napoli MASCOLO INGEGNERIA SRL P.IVA 08524811216 Sede legale: Via Gramsci 19, Ciciliano ELECTA SRL P.IVA 04082971211 Sede legale: Via Principe di Piemonte 109, Roccarainola
ARCHIVOLTO SRL Mandante P.IVA 07162480631 Via O. P. Caffaro n.4, Napoli	

RUP
Arch. Pasquale Imbemba

GENERALE (Casoria-Piazza Dante)
Inquadramento urbanistico

REVISIONE	DESCRIZIONE	DATA	APPROVATO DA
00	prima emissione	Dicembre 2023	