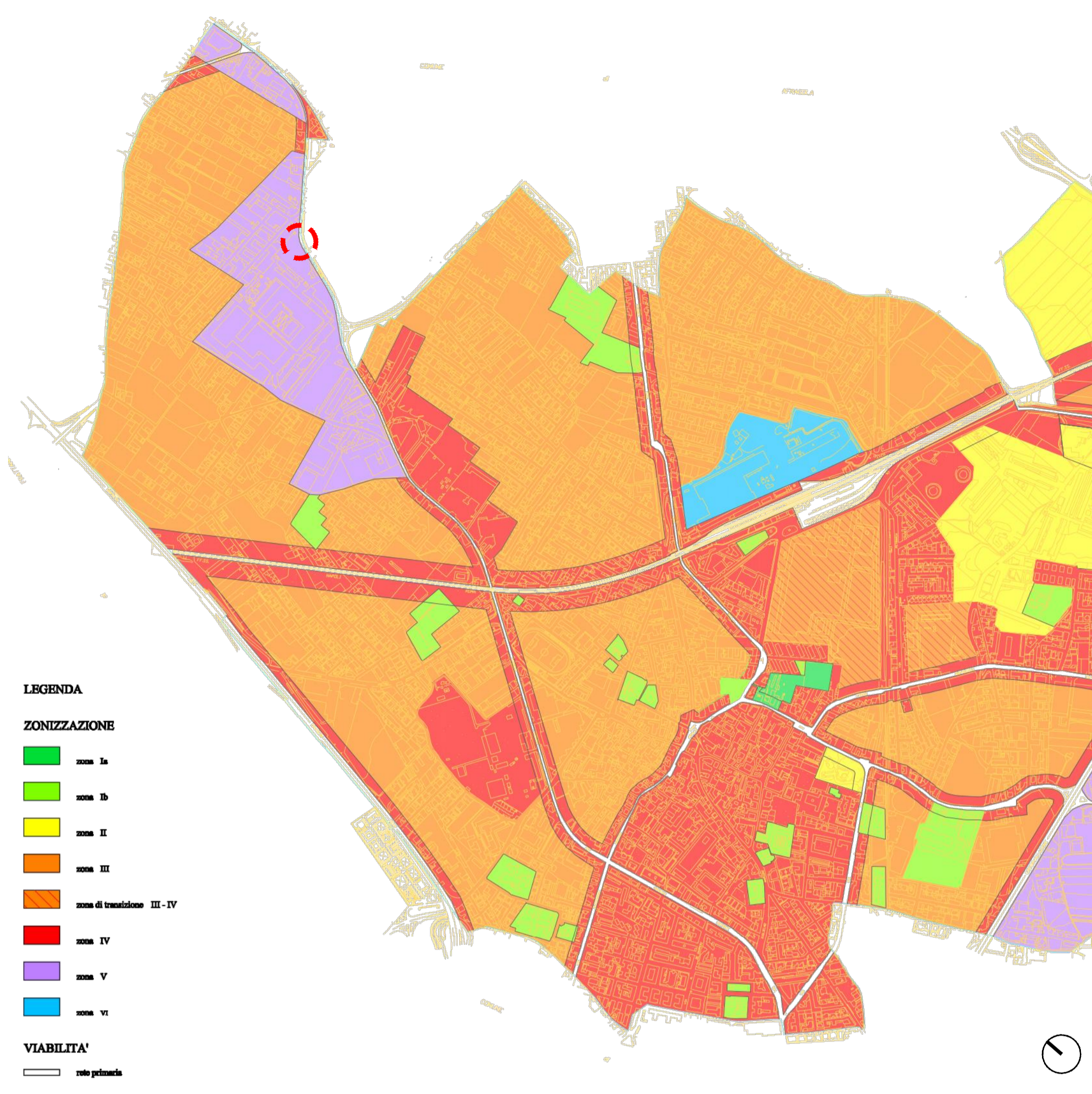
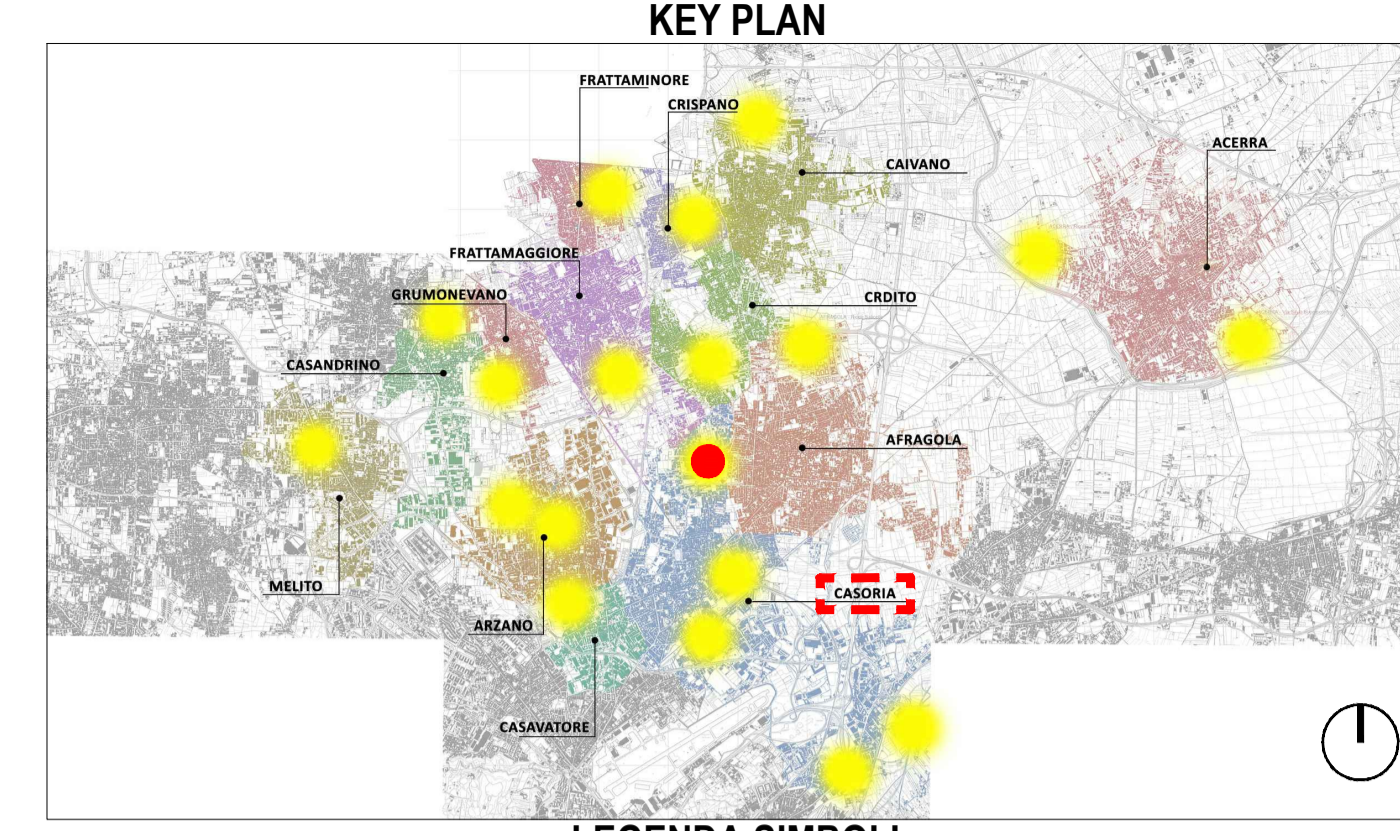


Stralcio mappa catastale - foglio 1 p.IIa 30



Stralcio PZA - Piano Zonizzazione Acustica



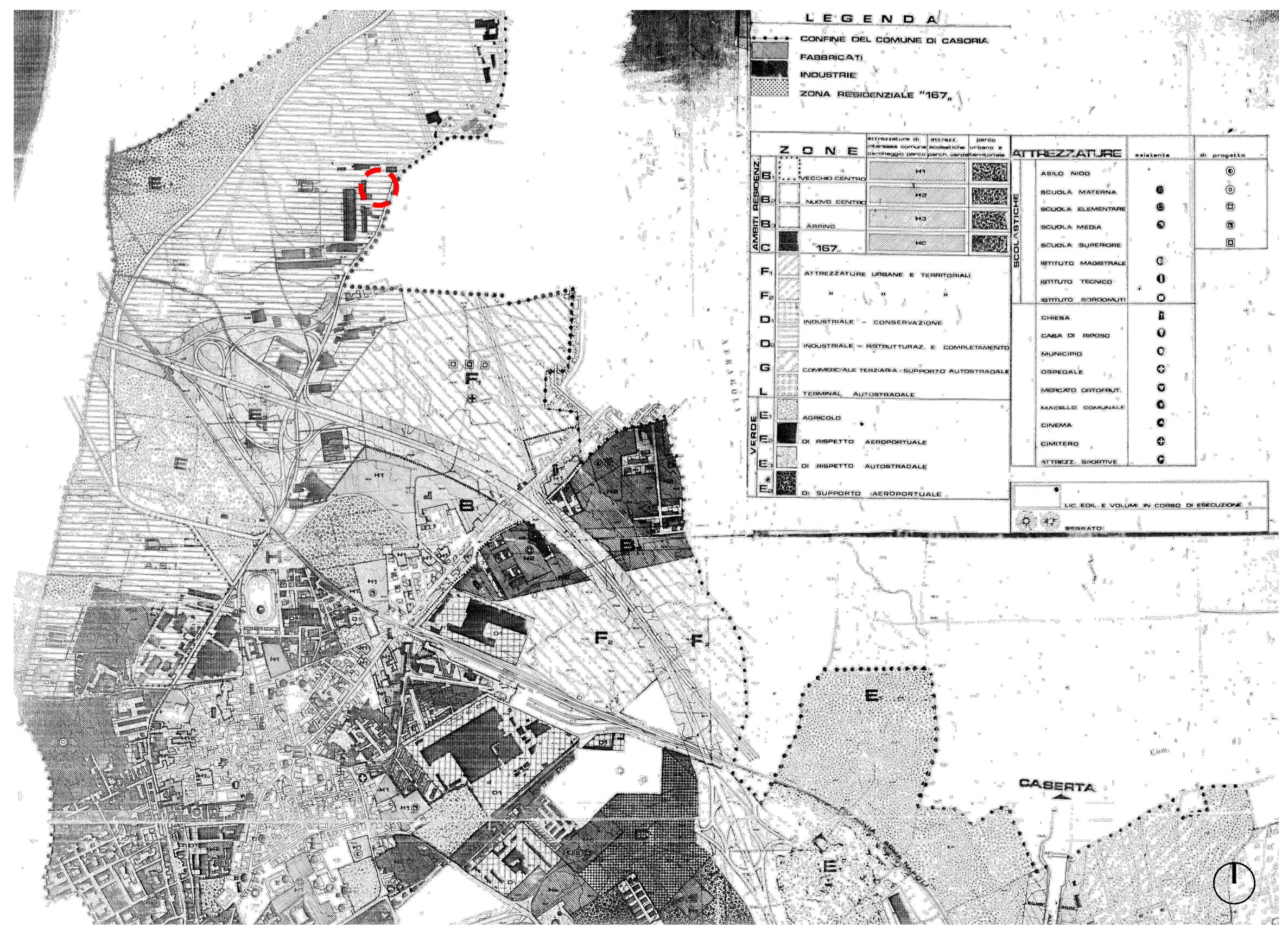
**LEGENDA SIMBOLI**

|       |   |    |  |
|-------|---|----|--|
| X,XX  | Quote lineari                             | BB | Lettera di identificazione della sezione   |
| -1.80 | Quote altimetriche in pianta              | XX | Etichette materiali / finiture di progetto |
| +0.15 | Quote altimetriche in sezione / prospetto | ▲  | Cono ottico                                |
| ○     | Riferimento dettaglio in altro elaborato  | ▲  | Ingresso principale                        |
|       |   | ▲  | Uscita sicurezza                           |



**DATI LOTTO**

Comune: Casoria      Lotto: Strada Statale Sannitica      Codifica: CSR 2      Superficie: 2700 mq



Stralcio PRG 1988



Stralcio variante PRG 1988



**PROGETTO DEFINITIVO**

Appalto integrato sulla base del progetto di fattibilità tecnica ed economica "Smart City Napoli Nord - Piani Urbani Integrati - M5C2 - I.2.2"  
CIG 972663946C CUP I45I22000020006 - CUP I45I22000030006

**RTI**  
OPUS COSTRUZIONI S.P.A. Capogruppo  
P.IVA 07201350639  
Via Campana 233, Pozzuoli

**RTP**  
SAG ARCHITETTURA SRLS  
P.IVA 09189081210  
Sede legale: Via Posillipo 66, Napoli

**MASCOLO INGEGNERIA SRL**  
P.IVA 08524811216  
Sede legale: Via Gramsci 19, Ciciliano

**ARCHIVOLTO SRL Mandante**  
P.IVA 07162480631  
Via O. P. Caffaro n.4, Napoli

**ELECTA SRL**  
P.IVA 04082971211  
Sede legale: Via Principe di Piemonte 109, Roccaraino

**RUP**  
Arch. Pasquale Imbemba

**GENERALE (Casoria-Strada Statale Sannitica)**  
Inquadramento urbanistico

| REVISIONE | DESCRIZIONE     | DATA          | APPROVATO DA |
|-----------|-----------------|---------------|--------------|
| 00        | prima emissione | Dicembre 2023 |              |