

Ortofoto - stato di fatto - scala 1:200




Foto 1



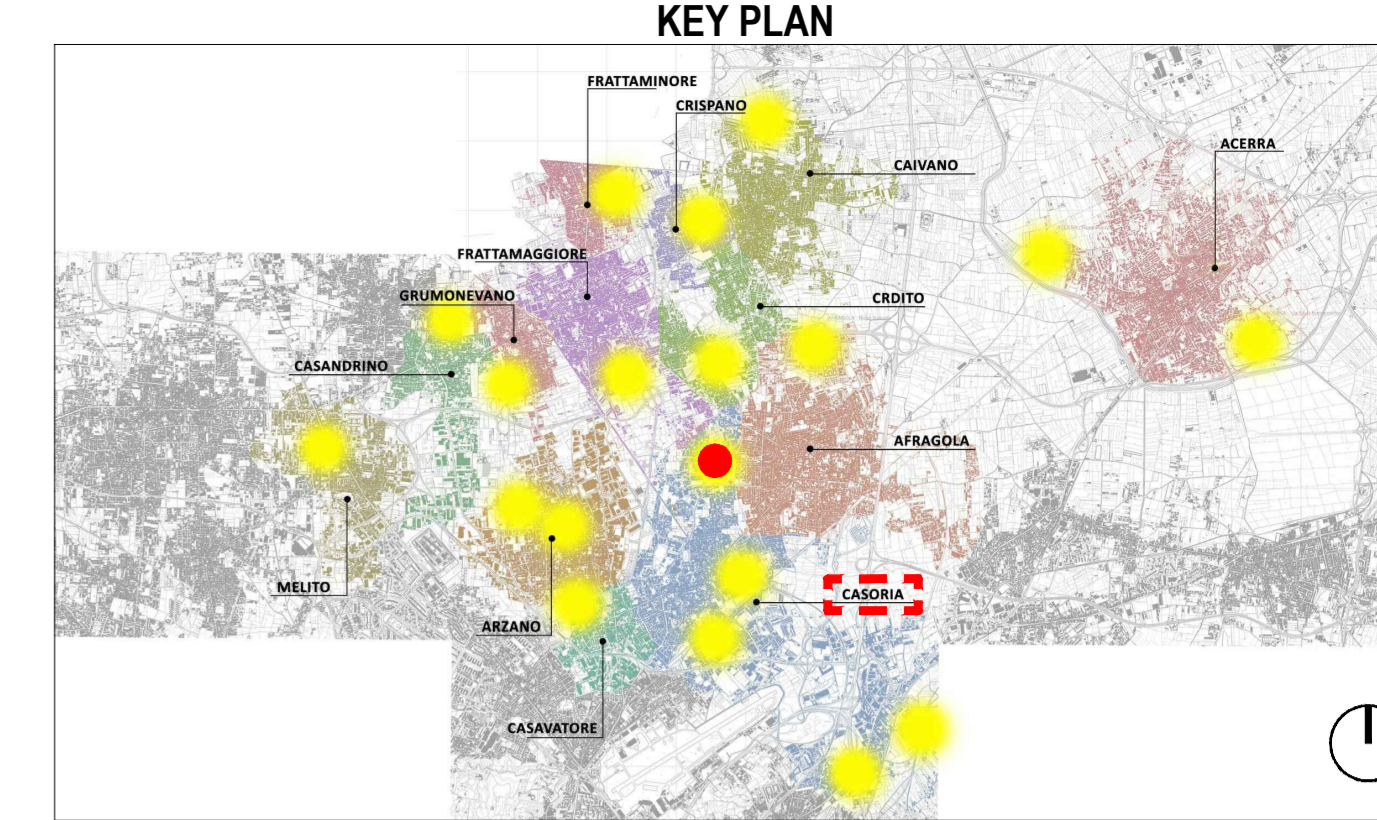
Foto 2



Foto 3




Foto 4



LEGENDA SIMBOLI

X.XX	Quote lineari	BB	Lettera di identificazione della sezione
-1.80	Quote altimetriche in pianta	XX	Elicette materiali / finiture di progetto
+0.15	Quote altimetriche in sezione / prospetto	◀	Cono ottico
	Riferimento dettaglio in altro elaborato	▲	Ingresso principale
		▲	Uscita sicurezza

DATI LOTTO



Comune: Casoria Lotto: Strada Statale Sannitica CSR 2 Codifica: CSR 2 Superficie: 2700 mq



PROGETTO DEFINITIVO

Appalto integrato sulla base del progetto di fattibilità tecnica ed economica "Smart City Napoli Nord - Piani Urbani Integrati - M5C2 - I.2.2"
CIG 972663946C CUP I4512200020006 - CUP I4512200030006

RTI	OPUS COSTRUZIONI S.P.A. Capogruppo P.IVA 07201350639 Via Campana 233, Pozzuoli	RTI	SAG ARCHITETTURA SRLS P.IVA 09189081210 Sede legale: Via Posillipo 66, Napoli
ARCHIVOLTO SRL Mandante P.IVA 07162480631 Via O. P. Cafaro n.4, Napoli	MASCOLO INGEGNERIA SRL P.IVA 08524811216 Sede legale: Via Gramsci 19, Ciciliano	ELECTA SRL P.IVA 04082971211 Sede legale: Via Principe di Piemonte 109, Roccarainola	
RUP	Arch. Pasquale Imbemba		

GENERALE (Casoria-Strada Statale Sannitica)
Rilievo fotografico

REVISIONE	DESCRIZIONE	DATA	APPROVATO DA
00	prima emissione	Dicembre 2023	