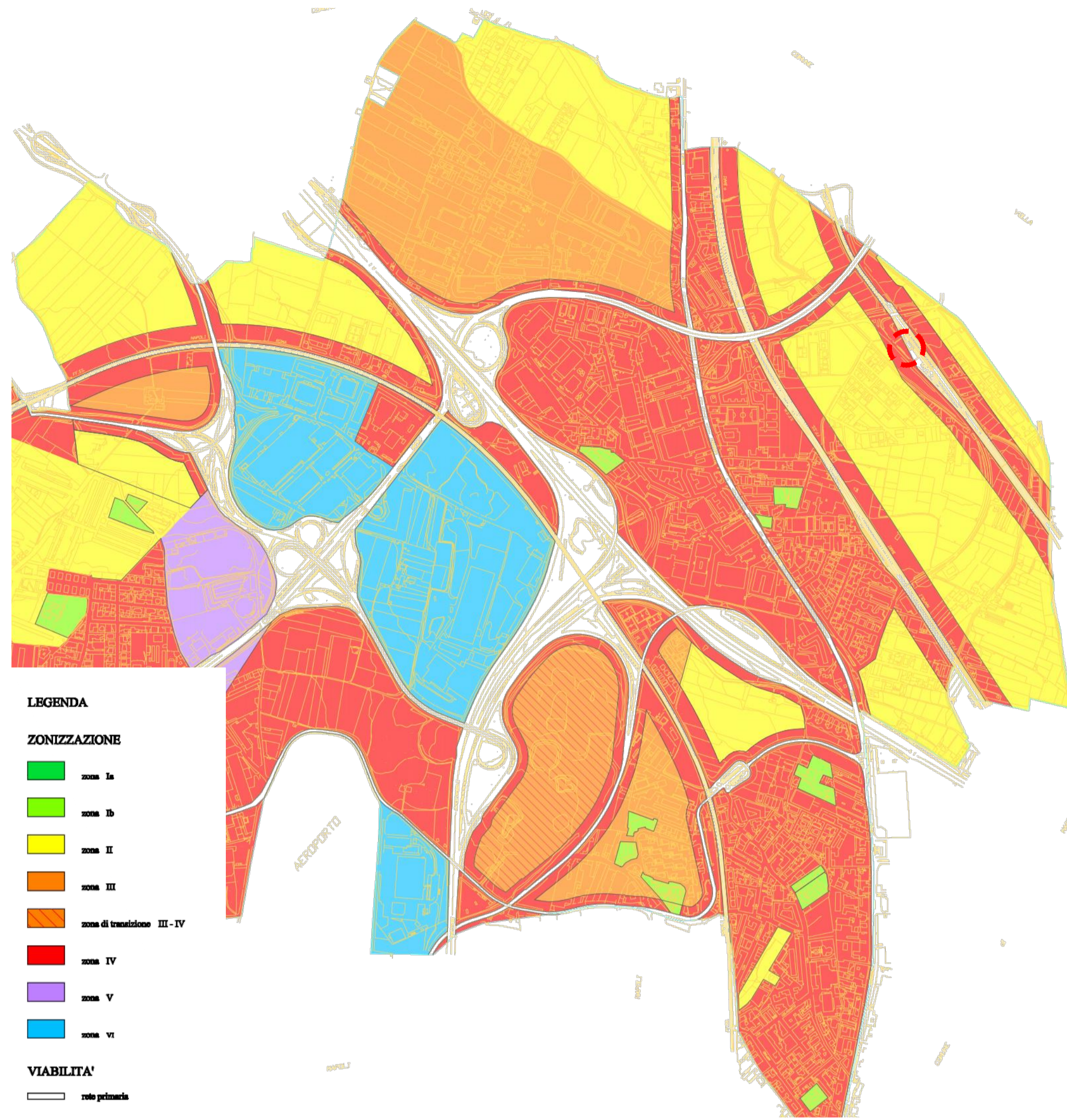


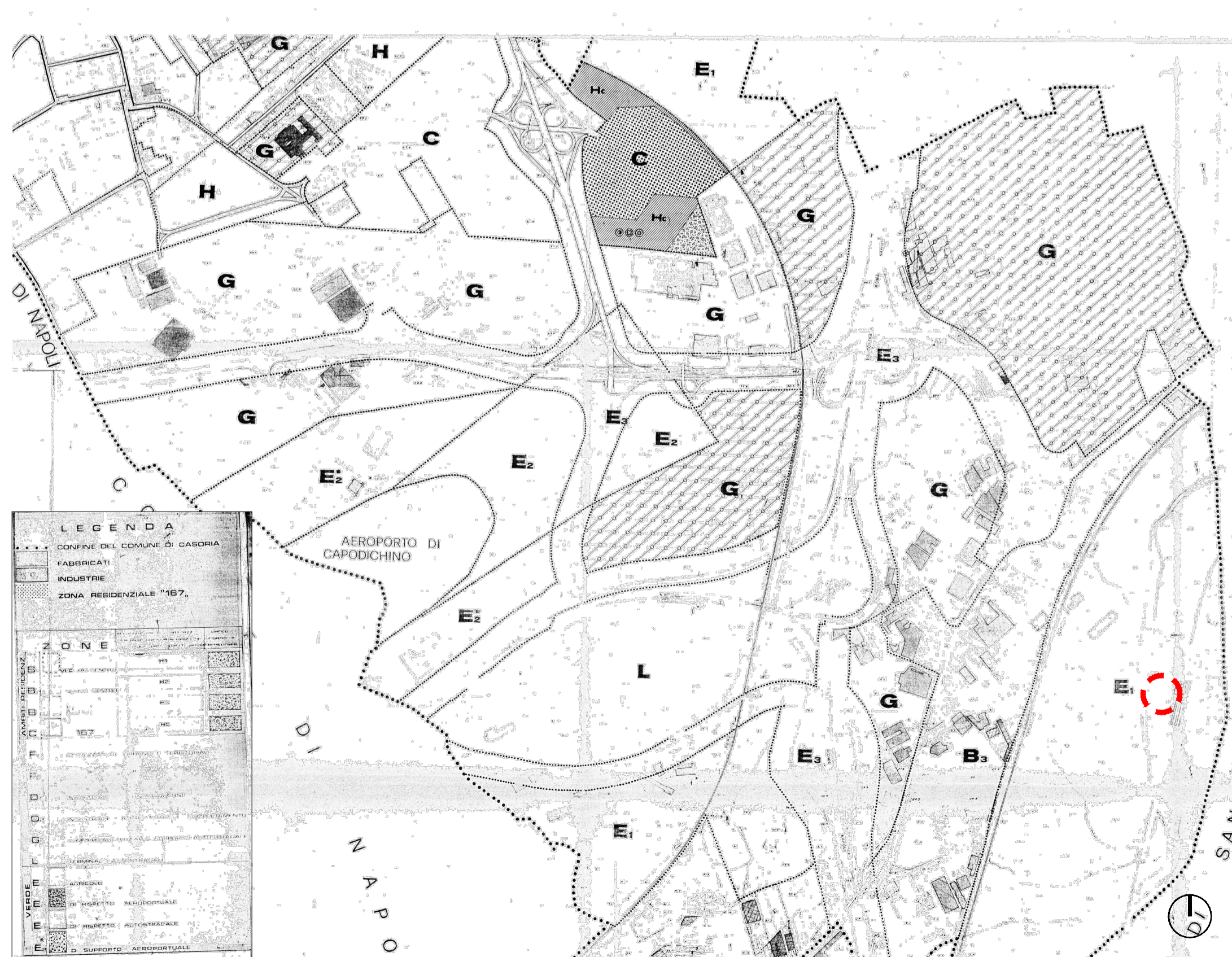
Stralcio mappa catastale - foglio 10 p.la 349



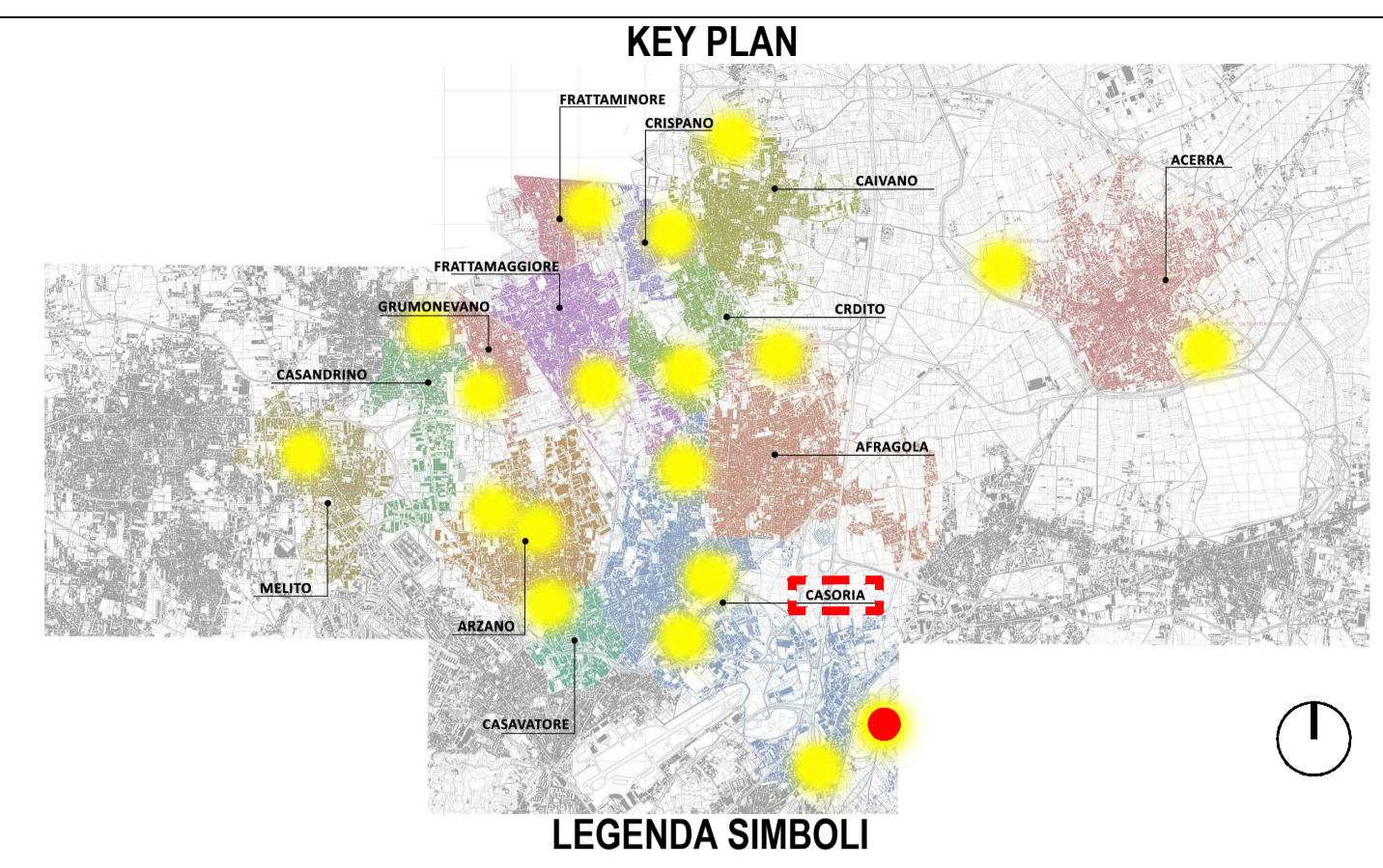
Stralcio PZA - Piano Zonizzazione Acustica



Stralcio PRG 1980



Stralcio variante PRG 1988



**LEGENDA SIMBOLI**

X,XX	Quote lineari	BB	Lettera di identificazione della sezione
-1.80	Quote altimetriche in pianta	XX	Etichette materiali / finiture di progetto
+0.15	Quote altimetriche in sezione / prospetto	▲	Cono ottico
○	Riferimento dettaglio in altro elaborato	▲	Ingresso principale
		▲	Uscita sicurezza



**Comune:** Casoria  
**Lotto:** Via Arturo Lepori  
**Codifica:** CSR 3  
**Superficie:** 1900 mq



**PROGETTO DEFINITIVO**

Appalto integrato sulla base del progetto di fattibilità tecnica ed economica "Smart City Napoli Nord - Piani Urbani Integrati - M5C2 - I.2.2"  
 CIG 972663946C CUP I45I22000020006 - CUP I45I22000030006

**RTI**  
 OPUS COSTRUZIONI S.P.A.  
 Capogruppo  
 P.IVA 07201350639  
 Via Campana 233, Pozzuoli

**RTP**  
 SAG ARCHITETTURA SRLS  
 P.IVA 09189081210  
 Sede legale: Via Posillipo 66, Napoli  
 MASCOLO INGEGNERIA SRL  
 P.IVA 08524811216  
 Sede legale: Via Gramsci 19, Cicciانو  
 ELECTA SRL  
 P.IVA 04082971211  
 Sede legale: Via Principe di Piemonte 109, Roccarainola

**RUP**  
 Arch. Pasquale Imbemba

**GENERALE** (Casoria-Via Arturo Lepori)  
 Inquadramento urbanistico

REVISIONE	DESCRIZIONE	DATA	APPROVATO DA
00	prima emissione	Dicembre 2023	