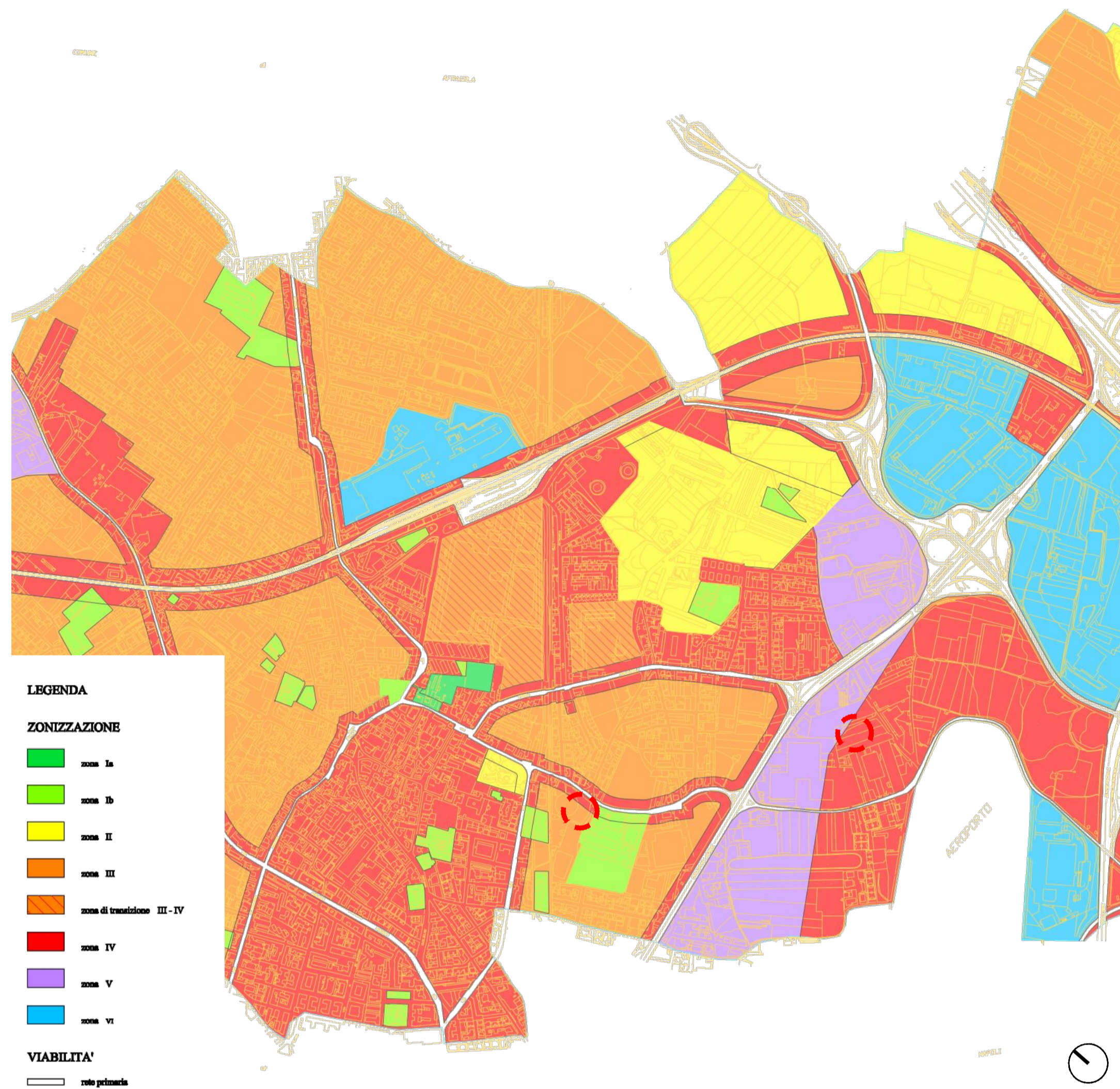
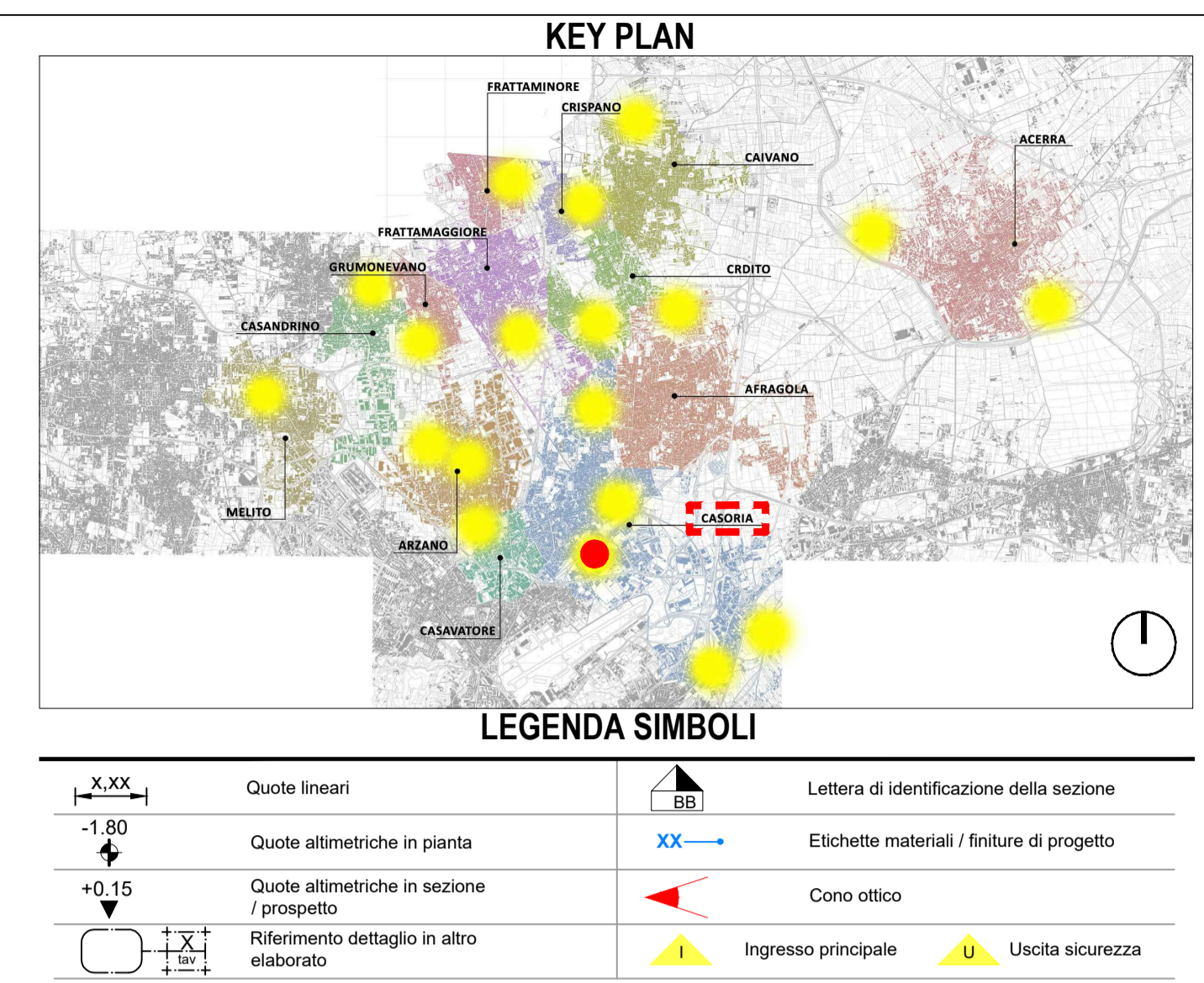


Stralcio mappa catastale - foglio 9 p.la 697



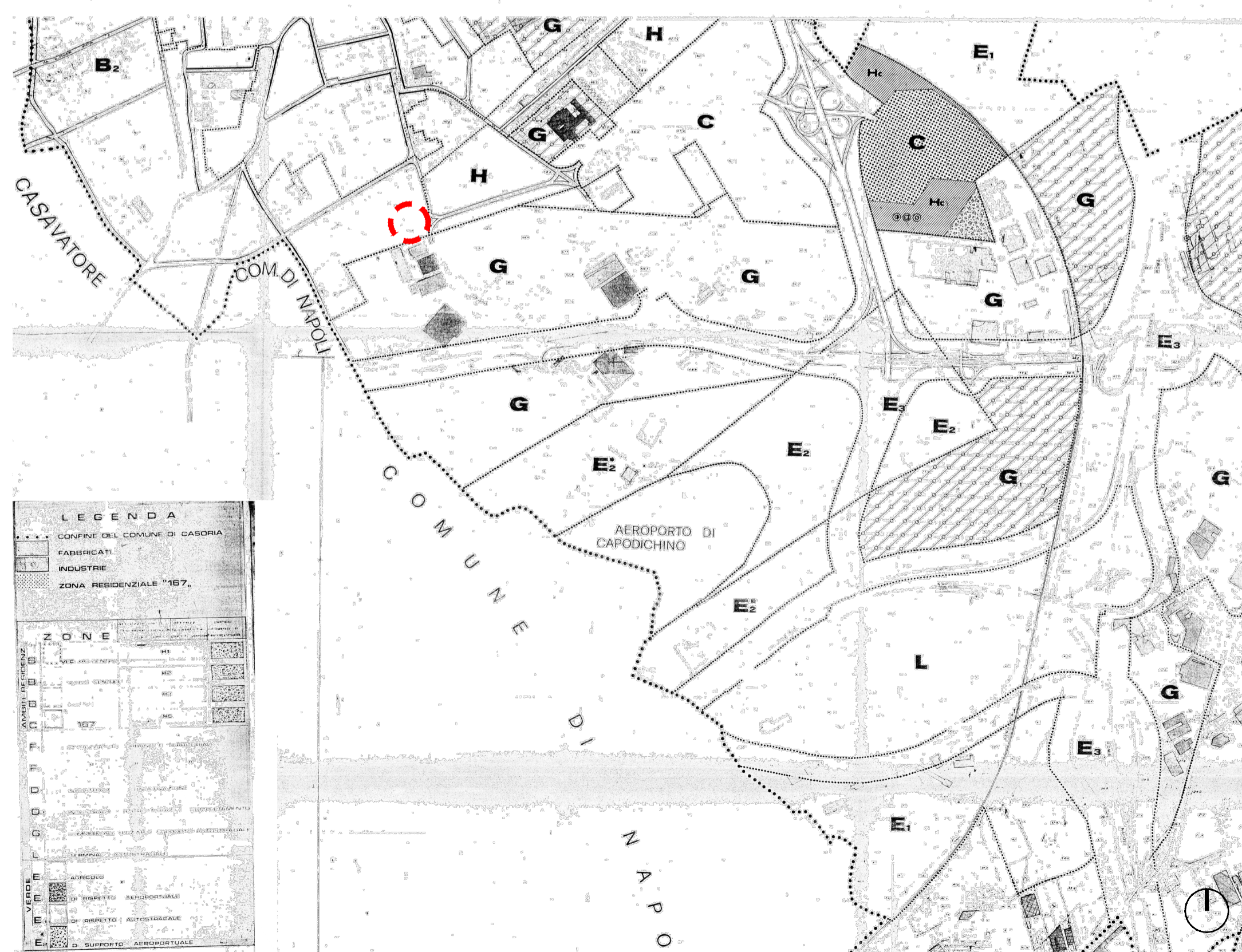
Stralcio PZA - Piano Zonizzazione Acustica



Comune: Casoria  
 Lotto: Via Michelangelo  
 Codifica: CSR 4  
 Superficie: 3300 mq



Stralcio PRG 1980



Stralcio variante PRG 1988

**COMUNE DI CARDITO**  
 Città Metropolitana di Napoli

Finanziato dall'Unione europea NextGenerationEU | Italia Domani PRIMO NAZIONALE DI IMPRESA E RESILIENZA | MINISTERO DELL'INTERNO

**PROGETTO DEFINITIVO**

Appalto integrato sulla base del progetto di fattibilità tecnica ed economica "Smart City Napoli Nord - Piani Urbani Integrati - M5C2 - I.2.2"  
 CIG 972663946C CUP I45122000020006 - CUP I45122000030006

**RTI**  
 OPUS COSTRUZIONI S.P.A. Capogruppo  
 P.IVA 07201350639  
 Via Campana 233, Pozzuoli

**RTP**  
 SAG ARCHITETTURA SRLS  
 P.IVA 09189081210  
 Sede legale: Via Posillipo 66, Napoli  
 MASCOLO INGEGNERIA SRL  
 P.IVA 08524811216  
 Sede legale: Via Gramsci 19, Cicciانو  
 ELECTA SRL  
 P.IVA 04082971211  
 Sede legale: Via Principe di Piemonte 109, Roccarainola

**RUP**  
 Arch. Pasquale Imbemba

**GENERALE (Casoria-Via Michelangelo)**  
 Inquadramento urbanistico

REVISIONE	DESCRIZIONE	DATA	APPROVATO DA
00	prima emissione	Dicembre 2023	

DATA: Dicembre 2023  
 FORNITORE: A1  
 CODICE: CSR4.PD.GEN.G | 001