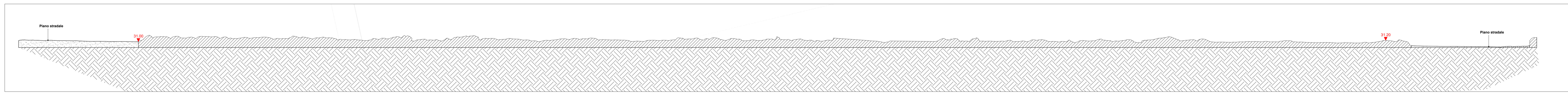
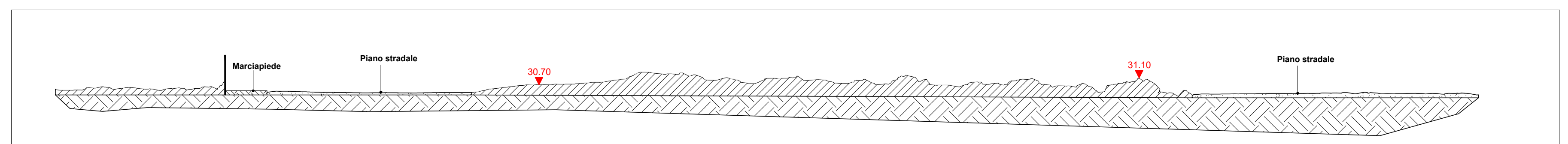




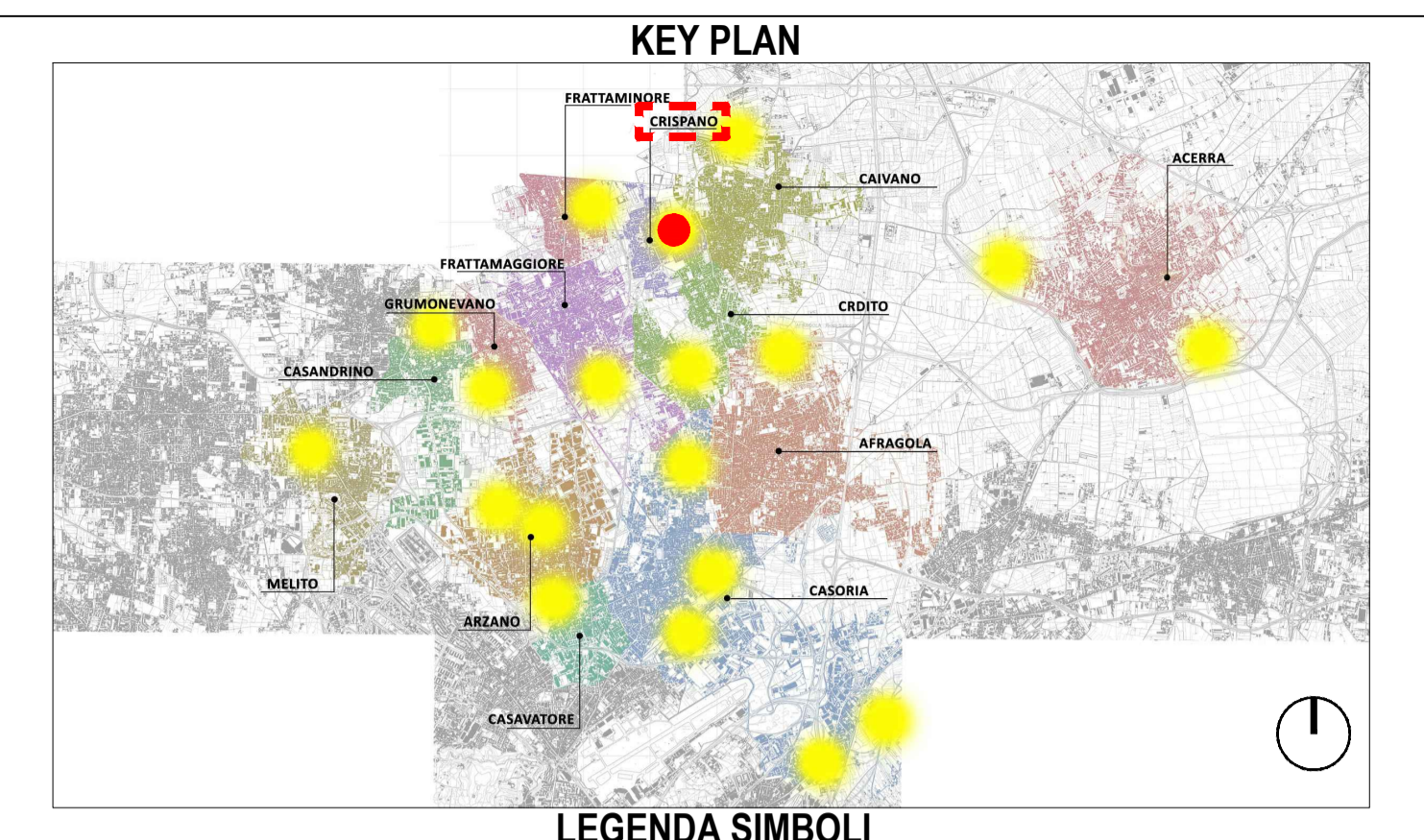
Rilievo piano altimetrico - stato di fatto - scala 1:200



Profilo altimetrico AA' - stato di fatto - scala 1:200



Profilo altimetrico BB' - stato di fatto - scala 1:200



LEGENDA SIMBOLI

	Quote lineari		Lettera di identificazione della sezione
	Quote altimetriche in pianta		Etichette materiali / finiture di progetto
	Quote altimetriche in sezione / progetto		Cono ottico
	Riferimento dettaglio in altro elaborato		Ingresso principale
			Uscita sicurezza



DATI LOTTO

Comune: Crispano	Lotto: Via Santa Barbara	Codifica: CSP	Superficie: 3300 mq
----------------------------	------------------------------------	-------------------------	-------------------------------



PROGETTO DEFINITIVO

Appalto integrato sulla base del progetto di fattibilità tecnica ed economica "Smart City Napoli Nord - Piani Urbani Integrati - MSC2 - I.2.2
CIG 972663946C CUP I45I2200020006 - CUP I45I2200030006

RTI 	RTI
OPUS COSTRUZIONI S.P.A. Capogruppo P.IVA 07201550639 Via Campana 233, Pozzuoli	SAG ARCHITETTURA SRLS P.IVA 05189081210 Sede legale: Via Postipo 66, Napoli
ARCHIVOLTO SRL Mandante P.IVA 07182480511 Via D. P. Calvo n.4, Napoli	MASCOLO INGEGNERIA SRL P.IVA 08524811216 Sede legale: Via Gramsci 19, Cicchiano
	ELECTA SRL P.IVA 0408297211 Sede legale: Via Principe di Piemonte 109, Roccarainola

RUP
Arch. Pasquale Imbema

GENERALE (Crispano-Via Santa Barbara)
Stato di fatto - Rilievo piano altimetrico e profili altimetrici

REVISIONE	DESCRIZIONE	DATA	APPROVATO DA
00	prima emissione	Dicembre 2023	

15 Dicembre 2023
1:200 A1 CSP.PD.GEN.G 003